


СОГЛАСОВАН

Председатель Местной общественной организации ветеранов (инвалидов) войны, труда, Вооруженных Сил и правоохранительных органов Кировского района г. Екатеринбурга


 Т.В. Кононова

«22» марта 2024 года




УТВЕРЖДЕН

Заведующий МАДОУ – детский сад № 106

 Ю.А. Баранова

«22» марта 2024 года



## ПАСПОРТ

доступности объекта социальной инфраструктуры  
и предоставляемых на нем услуг

Муниципального автономного дошкольного образовательного учреждения – детского сада № 106

№ 2

«22» марта 2024 г.

1. Общие сведения об объекте

1.1. Вид (наименование) объекта: Муниципальное автономное дошкольное образовательное учреждение – детский сад № 106.

1.2. Полный почтовый адрес объекта:

620041, Свердловская область, город Екатеринбург, улица Омская, 106

1.3. Сведения о размещении объекта:

отдельно стоящее здание (количество этажей) 2, 631,5 кв. м, часть здания \_\_\_\_\_ этаж (-а, -ей) (или на \_\_\_\_\_ этаже), \_\_\_\_\_ кв. м, наличие прилегающего земельного участка (да/нет), 5006 кв. м.

1.4. Год постройки здания 1959, последнего капитального ремонта 2014 год.

1.5. Дата предстоящих плановых ремонтных работ:

текущего июль 2024 г., капитального не планируется.

1.6. Сведения об организации, расположенной на объекте:

1.6.1. Наименование организации, расположенной на объекте:

полное наименование (по учредительным документам): Муниципальное автономное дошкольное образовательное учреждение – детский сад № 106

сокращенное наименование (по учредительным документам):

МАДОУ – детский сад № 106

1.6.2. Юридический адрес организации, телефон, электронная почта:

620041, г. Екатеринбург, ул. Омская, 104, +7(343)341-58-62,  
mdou106@eduekb.ru

1.6.3. Основание для пользования объектом (оперативное управление, аренда, собственность): оперативное управление.

1.6.4. Форма собственности объекта (государственная (федеральная, региональная), муниципальная, частная): муниципальная

1.6.5. Вышестоящая организация (наименование): Департамент образования



Администрации города Екатеринбурга

1.6.6. Юридический адрес вышестоящей организации, телефон, электронная почта: 620014, г. Екатеринбург, пр. Ленина, 24А, +7(343)304-12-51, eduekb@ekadm.ru

2. Характеристика деятельности организации на объекте (по обслуживанию населения)

2.1. Сфера деятельности (социальная защита, занятость, здравоохранение, культура, образование, транспорт, информация и связь, физическая культура и спорт): образование

2.2. Категории обслуживаемого населения по возрасту (дети, взрослые, все возрастные категории): дети с 2 лет до 7 лет

2.3. Категории обслуживаемых инвалидов (инвалиды, передвигающиеся на креслах-колясках, инвалиды с нарушением опорно-двигательного аппарата, инвалиды с нарушением зрения, инвалиды с нарушением слуха, инвалиды с умственными нарушениями):  
нет

2.4. Виды услуг дошкольное образование, дополнительное образование детей и взрослых.

2.5. Форма оказания услуг (на объекте, с длительным пребыванием, с проживанием, на дому, дистанционно): на объекте.

2.6. Плановая мощность:

посещаемость (количество обслуживаемых граждан в день) 60;

вместимость 70;

пропускная способность 70.

2.7. Участие в исполнении индивидуальной программы реабилитации или абилитации инвалида (ребенка-инвалида) (да/нет): нет.

3. Состояние доступности объекта и предоставляемых на нем услуг

3.1. Путь следования к объекту пассажирским транспортом (описать маршрут движения с использованием пассажирского транспорта) на автобусах № 28, 048, 052, 60; троллейбус № 39 до остановки «Уральская», далее по светофору через дорогу на противоположную сторону

наличие адаптированного пассажирского транспорта к объекту автобус № 28 до остановки «Парк Хаус».

3.2. Путь к объекту от ближайшей остановки пассажирского транспорта:

3.2.1. Расстояние до объекта от остановки транспорта 350 метров.

3.2.2. Время движения (пешком) 4-6 минут.

3.2.3. Наличие выделенного от проезжей части пешеходного пути (да/нет): да, тротуарные дорожки (асфальтированные)

3.2.4. Перекрестки (нерегулируемые, регулируемые, регулируемые со звуковой сигнализацией, таймером, нет): нерегулируемый перекресток ул. Маяковского – ул.Омская; перекресток регулируемый ул.Сулимова – ул. Уральская, с таймером, без звуковой сигнализации

3.2.5. Информация на пути следования к объекту (акустическая, тактильная, визуальная, нет): тактильная плитка на регулируемом перекрестке.



3.2.6. Перепады высоты на пути (съезды с тротуара) (нет/есть (описать)): съезды с тротуаров есть, перепады высоты не более 10 см,  
их обустройство для инвалидов, передвигающихся на креслах-колясках (нет/есть(описать)): нет

3.3. Организация доступности объекта и предоставляемых на нем услуг для инвалидов<sup>1</sup>

| Номер строки | Категория инвалидов (вид нарушения)                                  | Вариант организации доступности объекта и предоставляемых на нем услуг <sup>2</sup> |
|--------------|--|---|
| 1.           | Все категории инвалидов и маломобильных групп населения <sup>3</sup> | ДУ  |
| 2.           | в том числе инвалиды:  | ДУ  |
| 3.           | передвигающиеся на креслах-колясках                                  | ДУ  |
| 4.           | с нарушением опорно-двигательного аппарата                           | ДУ  |
| 5.           | с нарушением зрения  | ДУ  |
| 6.           | с нарушением слуха   | ДУ  |
| 7.           | с умственными нарушениями  | ДУ  |

<sup>1</sup> С учетом СП 35-101-2001, СП 31-102-99.

<sup>2</sup> Указывается один из вариантов:

«А» (доступность всех зон и помещений (универсальная);

«Б» (специально выделенные для инвалидов участки и помещения);

«ДУ» (дополнительная помощь сотрудника, услуги на дому, дистанционно);

«Нет» (не организована доступность).

<sup>3</sup> Указывается худший из вариантов ответа.

3.4. Состояние доступности основных структурно-функциональных зон объекта

| Номер строки | Основные структурно-функциональные зоны объекта              | Состояние доступности объекта для основных категорий инвалидов <sup>4</sup> |  |                             |                            |                                  |   |  |
|--------------|--|---|--|-----------------------------|----------------------------|----------------------------------|---|--|
|              |  | К<br>(для передвигающихся на креслах-колясках)                              | О<br>(с нарушениями опорно-двигательного аппарата) | С<br>(с нарушениями зрения) | Г<br>(с нарушениями слуха) | У<br>(с умственными нарушениями) | Для всех категорий маломобильных групп населения <sup>5</sup> |  |
| 1.           | Территория, прилегающая к зданию (участок)                   | ДП  | ДП   | ДП                          | ДП                         | ДП                               | ДП  |  |
| 2.           | Вход (входы) в здание  | ДУ  | ДУ   | ДУ                          | ДУ                         | ДУ                               | ДУ  |  |
| 3.           | Путь (пути) движения внутри здания, включая пути эвакуации   | НЕТ   | ДУ   | ДУ                          | ДУ                         | ДУ                               | НЕТ   |  |
| 4.           | Зона целевого назначения здания (целевого посещения объекта) | НЕТ   | ДУ   | ДУ                          | ДУ                         | ДУ                               | НЕТ   |  |
| 5.           | Санитарно-гигиенические помещения                            | НЕТ   | НЕТ  | ДУ                          | ДУ                         | ДУ                               | НЕТ   |  |
| 6.           | Система информации и связи (на всех зонах)                   | НЕТ   | НЕТ  | ДУ                          | ДУ                         | ДУ                               | НЕТ   |  |
| 7.           | Пути движения к объекту (от остановки транспорта)            | ДУ  | ДУ   | ДУ                          | ДУ                         | ДУ                               | ДУ  |  |
| 8.           | Все зоны и участки <sup>5</sup>                              | НЕТ   | НЕТ  | ДУ                          | ДУ                         | ДУ                               | НЕТ   |  |



4 Указывается:

ДП – доступно полностью (доступно полностью для всех категорий инвалидов и других маломобильных групп населения);

ДЧ – доступно частично (достигаемость мест целевого назначения для отдельных категорий инвалидов);

ДУ – доступно условно (организация помощи сотрудниками организации или иной альтернативной формы обслуживания (на дому, дистанционно, иное));

нет – недоступно (не предназначен для посещения инвалидами и другими маломобильными группами населения).

5 Указывается худший из вариантов ответа.

3.5. Итоговое заключение о состоянии доступности объекта и предоставляемых на нем услуг: Объект социальной инфраструктуры доступен условно для посещения инвалидами и другими маломобильными группами населения. Территория, прилегающая к зданию доступна для всех категорий инвалидов, вход в здание возможен для всех. В полной доступности пути движения по зданию, включая пути эвакуации, кроме инвалидов-колясочников. Зоны целевого назначения, в данном случае это групповые помещения, музыкально-культурный зал находятся в условной доступности для инвалидов с нарушениями опорно – двигательного аппарата, с нарушениями слуха, зрения и умственными нарушениями. Санитарно – гигиенические помещения не доступны для инвалидов - колясочников, система информации и связи доступны для всех категорий инвалидов, кроме тех, которые передвигаются на креслах – каталках. Таким образом, 100% доступности всех зон и помещений для всех категорий инвалидов нет.

4. Управленческое решение

4.1. Рекомендации по адаптации основных структурно-функциональных зон объекта:

| Номер строки | Основные структурно-функциональные зоны объекта | Рекомендации по адаптации объекта (вид работы)б |  |  |
|--------------|---|---|--|--|
|              |   | не нуждается (доступ обеспечен)                 | ремонт (текущий, капитальный), оснащение оборудованием | индивидуальное решение с техническими средствами реабилитации                  |
|              |   |   |  | технические решения невозможны – организация альтернативной формы обслуживания |



| Номер строки | Основные структурно-функциональные зоны объекта            | Рекомендации по адаптации объекта (вид работы) б |  |  |  |
|--------------|--|--|--|--|--|
|              |  | не нуждается (доступ обеспечен)                  | ремонт (текущий, капитальный), оснащение оборудованием   | индивидуальное решение с техническими средствами реабилитации                | технические решения невозможны – организация альтернативной формы обслуживания |
| 1.           | Территория, прилегающая к зданию (участок)                 |  | текущий ремонт асфальтового покрытия (при выделенном финансировании)   |  |  |
| 2.           | Вход (входы) в здание                                      |  | нанесение информирующей о тактильно-визуального покрытия из плитки или полимерных материалов яркой контрастной окраски перед ступенями лестниц |  |  |
| 3.           | Путь (пути) движения внутри здания, включая пути эвакуации |  |  | обозначение контуров дверных проемов доступных зонах контрастной маркировкой | организация обслуживания маломобильных групп населения на дому                 |



|              |  | Рекомендации по адаптации объекта (вид работы)б |   |  |  |
|--------------|--|---|---|--|--|
| Номер строки | Основные структурно-функциональные зоны объекта              | не нуждается (доступ обеспечен)                 | ремонт (текущий, капитальный), оснащение оборудованием  | индивидуальное решение с техническими средствами реабилитации                                    | технические решения невозможны – организация альтернативной формы обслуживания |
| 4.           | Зона целевого назначения здания (целевого посещения объекта) |   | расширение дверных проемов (до 0,9 м) при капитальном ремонте<br>совершенствован ие РПС в группах с целью успешной социальной адаптации детей-инвалидов:<br>приобретение нового игрового оборудования | установка индукционных петель музыкально-спортивном зале   | организация обслуживания маломобильных групп населения на дому                 |
| 5.           | Санитарно-гигиенические помещения                            |   |   | установка тревожного сигнала или извещателя с выводом на дежурного администратора в общественном | организация обслуживания маломобильных групп населения на дому                 |



| Номер строки | Основные структурно-функциональные зоны объекта   | Рекомендации по адаптации объекта (вид работы) <sup>6</sup> |  |   |  |
|--------------|---|---|--|---|--|
|              |   | не нуждается (доступ обеспечен)                             | ремонт (текущий, капитальный), оснащение оборудованием   | индивидуальное решение с техническими средствами реабилитации               | технические решения невозможны – организация альтернативной формы обслуживания |
| 6.           | Система информации и связи (на всех зонах)        |   | обновить информационные таблички о назначениях помещений и специалистах согласно требованиям, приобрести электронное табло | туалете<br>установка звукоусиливающей аппаратуры музыкально-спортивном зале |  |
| 7.           | Пути движения к объекту (от остановки транспорта) |   |  |   |  |
| 8.           | Все зоны и участки                                |   |  |   |  |

<sup>6</sup> Указываются конкретные

рекомендации

по

каждой

структурно-функциональной


зоне.





4.2. Период проведения работ: 2024 – 2029 г.г. при наличии финансирования (указать наименование программы или плана мероприятий по адаптации основных структурно-функциональных зон объекта): нет.

4.3. Ожидаемый результат (по состоянию доступности объекта) после выполнения работ по адаптации основных структурно-функциональных зон объекта: повышение социальной условной доступности объекта.

5. Паспорт доступности объекта социальной инфраструктуры и предоставляемых на нем услуг (далее – Паспорт доступности объекта) разработан комиссией по проведению обследования и паспортизации объекта социальной инфраструктуры и предоставляемых на нем услуг (далее – Комиссия):

Председатель Комиссии:  /Ю.А.Баранова  
(подпись/Ф.И.О.)

Члены Комиссии:  /Л.И.Ахметзянова  
(подпись/Ф.И.О.)

 / Ю.В.Зиятова  
(подпись/Ф.И.О.)

6. Копия Паспорта доступности объекта направлена 26.03 2024г.  
(дата)

в территориальный отраслевой исполнительный орган государственной власти Свердловской области – Управление социальной политики Министерства социальной политики № 24

(наименование территориального отраслевого исполнительного органа государственной власти Свердловской области – управления социальной политики Министерства социальной политики Свердловской области)

для размещения информации о состоянии доступности объекта социальной инфраструктуры и предоставляемых на нем услуг для инвалидов и других маломобильных групп населения Свердловской области в автоматизированной информационной системе «Доступная среда Свердловской области» в информационно-телекоммуникационной сети «Интернет».



ДОКУМЕНТ ПОДПИСАН  
ЭЛЕКТРОННОЙ ПОДПИСЬЮ

СВЕДЕНИЯ О СЕРТИФИКАТЕ ЭП

Сертификат 176582781996954633309689447090513787464982389955

Владелец Баранова Юлия Александровна

Действителен с 05.03.2024 по 05.03.2025